



01新和田入口より出発. jpg 2021. 12. 19 09:58:54



02登山道らしくなる. jpg 2021. 12. 19 10:13:27




03鉢岡山460m. jpg 2021. 12. 19 10:29:11




04枯葉の道. jpg 2021. 12. 19 10:37:51



05小仏峠方面を望む. jpg 2021. 12. 19 10:38:23



06冬枯れの道. jpg 2021. 12. 19 10:38:52



07広めの尾根道. jpg 2021. 12. 19 10:40:01



08新和田の分岐. jpg 2021. 12. 19 10:49:26



09杉峠. jpg 2021. 12. 19 10:53:51



10峰への分岐. jpg 2021. 12. 19 11:07:59




...晴らしの良い峰山頂423m. jpg 2021. 12. 19 11:09:35



12金剛山で大休止. jpg 2021. 12. 19 11:21:59



13金剛山を出発. jpg 2021. 12. 19 11:58:25



14急な下り. jpg 2021. 12. 19 12:03:54



15登山口の赤鳥居. jpg 2021. 12. 19 12:29:32



16バスに乗る. jpg 2021. 12. 19 12:47:03



17藤野駅ホーム. jpg 2021. 12. 19 12:58:00



18相模湖駅に向かう. jpg 2021. 12. 19 13:08:00



19かどやで打上げ. jpg 2021. 12. 19 13:24:35



20乾杯2回目. jpg 2021. 12. 19 13:36:58